









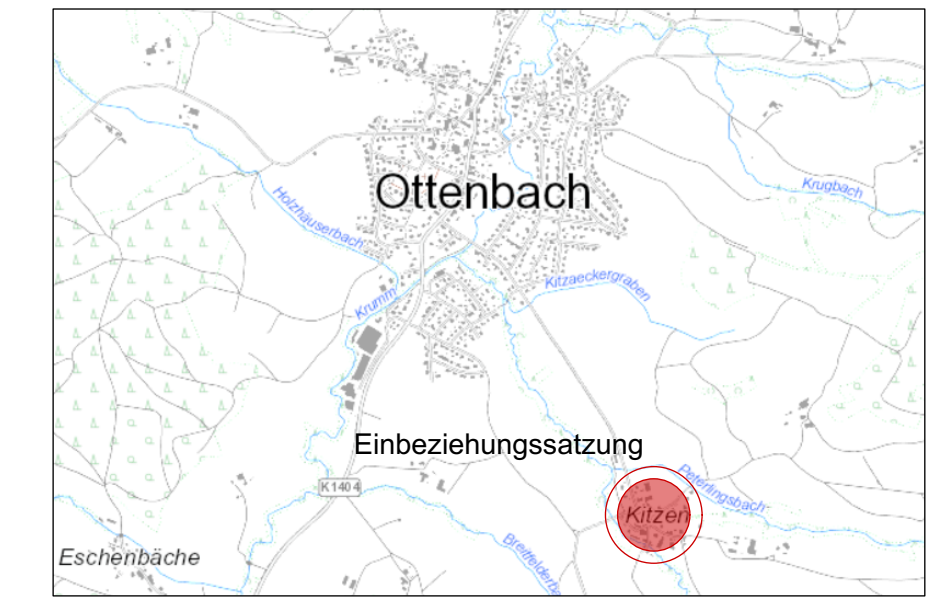
Stand der Geobasisdaten: 09/2017  
 Geobasisdaten © Landesamt für Geoinformation und Landentwicklung Baden-Württemberg ([www.lgl-bw.de](http://www.lgl-bw.de))

**Planzeichenerklärung gemäß § 2 Abs. 4 PlanzV 90**

Planzeichenverordnung 1990 - PlanzV 90, vom 18. Dezember 1990 (BGBl. 1991 I S. 58)

-  Grenze des räumlichen Geltungsbereichs der Einziehungssatzung § 9 Abs. 7 BauGB
-  1 Nummer der Teilfläche
-  Grenze des räumlichen Geltungsbereichs der bestehenden Einziehungssatzung "Kitzen"
-  Überschwemmungsgebiet festgesetzt durch Rechtsverordnung nach WG a.F. (nachrichtlich dargestellt)
-  Hochwasserrisikogebiet HQ<sub>Extrem</sub> (nachrichtlich dargestellt)
-  Landschaftsschutzgebiet (nachrichtlich dargestellt)
-  Einzelanlage gem. § 9 Abs. 6 BauGB (unbewegliches Kulturdenkmal), das dem Denkmalschutz unterliegt (nachrichtlich dargestellt)
-  Erhaltungsbereich nach § 172 Abs. 1 BauGB, hier: archäologischer Prüffall "Mittelalterliche Siedlung Kitzen" (nachrichtlich dargestellt)

**Lage des Plangebietes:**



**GEMEINDE  
 OTTENBACH**

**EINBEZIEHUNGSSATZUNG  
 "KITZEN - ERWEITERUNG"**

**LAGEPLAN ZUR SATZUNG M 1:1000**

**Entwurf vom 07.02.2023**

Aufstellungsbeschluss gem. § 2 (1) BauGB:	21.07.2022
Frühzeitige Beteiligung der Öffentlichkeit gem. § 3 (1) BauGB:	von 08.08.2022 bis 09.09.2022
Frühzeitige Beteiligung der Behörden und sonstigen Träger öffentlicher Belange gem. § 4 (1) BauGB mit Schreiben vom:	05.08.2022
Feststellung des Entwurfes und Auslegungsbeschluss:	07.02.2023
Öffentliche Auslegung gem. § 3 (2) BauGB:	von ..... bis .....
Beteiligung der Behörden und sonstigen Träger öffentlicher Belange gem. § 4 (2) BauGB mit Schreiben vom:	.....
Satzungsbeschluss gem. § 10 (1) BauGB:	.....

Ausgefertigt:  
 Der textliche und zeichnerische Inhalt der Einziehungssatzung stimmt mit dem Satzungsbeschluss überein. Die für die Rechtswirksamkeit maßgebenden Verfahrensvorschriften wurden beachtet.

Ottenbach, den .....  
 Oliver Franz  
 Bürgermeister

Durch ortsübliche Bekanntmachung am:  
 ist die Einziehungssatzung gem. § 10 BauGB in Kraft getreten.

Plandatum: 08.11.2022



Dipl.-Ing. (FH) Manfred Mezger  
 Freier Stadtplaner  
 mquadrat kommunikative Stadtentwicklung  
 Badstraße 44 T 0 71 64 1 47 18 - 0  
 73087 Bad Boll F 0 71 64 1 47 18 - 18